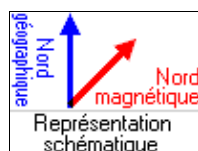
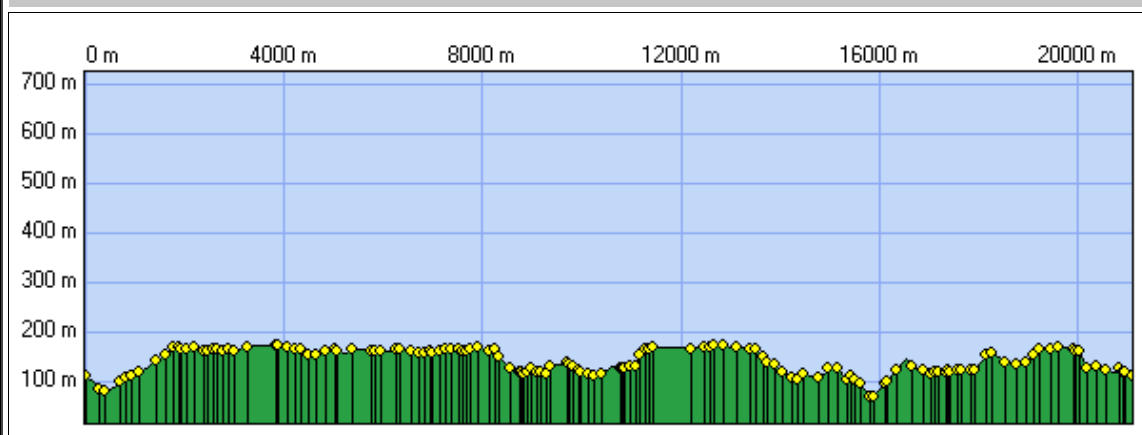
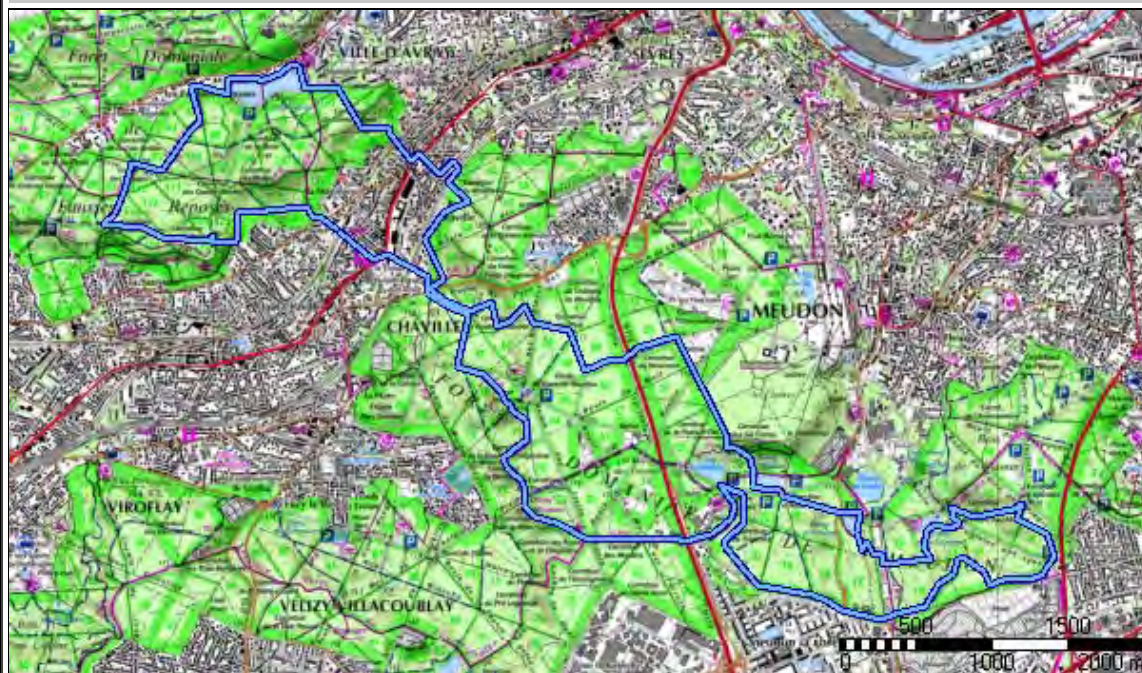




## Chaville-rive-droite



Correction de la lecture boussole :  $0^{\circ} 58' 50.2''$  (2007)  
Variation annuelle de cette correction : 7.80'

<b>Début:</b>	589064.19 / 2423734.21 Altitude : 110 m		
<b>Fin:</b>	589049.78 / 2423748.62 Altitude : 111 m		
<b>Distance à plat</b>	21084.43 m	<b>Distance réelle</b>	21084.43 m
<b>Altitude minimum</b>	69 m	<b>Altitude maximum</b>	173 m
<b>Dénivelée positive</b>	538 m	<b>Dénivelée négative</b>	536 m
<b>Différence d'altitude</b>	1 m	<b>Temps de marche</b>	6 h 16 min
<b>Durée totale</b>	6 h 16 min	<b>Temps de pause</b>	0 h 00 min
<b>Type d'activité</b>	Randonneur		

geolives

Copyright © IGN 2010



Chaville-rive-droite\_21



